По Приложение № 5 към чл. 4, ал. 1 от Наредбата за условията и реда за извършване на оценка на въздействието върху околната среда (Ново - ДВ, бр. 12 от 2016 г., в сила от 12.02.2016 г., изм. и доп. - ДВ, бр. 3 от 2018 г., изм. - ДВ, бр. 31 от 2019 г., в сила от 12.04.2019 г., доп. - ДВ, бр. 67 от 2019 г., в сила от 28.08.2019 г., бр. 62 от 2022 г., в сила от 5.08.2022 г.)

Министерство на околната среда и водите
Регионална инспекция - Благоевград
Вх.№ 5949/15.12.2025 г.
Едно гише

ДО
ДИРЕКТОРА НА РИОСВ-Благоевград

УВЕДОМЛЕНИЕ
за инвестиционно предложение

от "БУЛСТОН - 3" ЕООД,

(име, адрес и телефон за контакт)

с. Долно Дряново, п.к. 2944, община Гърмен
(седалище)

Пълен пощенски адрес: с. Долно Дряново, п.к. 2944, община Гърмен, област Благоевград,

Телефон и ел. поща (e-mail): GSM : 0889 403 542; sabahatinbolgur28@gmail.com

Управител на фирмата възложител: Сабахатин Болгур, 0889 403 542.

Лице за контакти: инж. Анелия Александрова – 0886 721 869; e-mail: Anelia_Aleksandrova@abv.bg

УВАЖАЕМА Г-ЖО ДИРЕКТОР,

Уведомяваме Ви, че " БУЛСТОН - 3" ЕООД има следното инвестиционно предложение: **„Добив и първична преработка на скалнооблицовъчни материали – гнайси от находище "Кюмк", землище на с. Крушево, община Гърмен, област Благоевград".**

Характеристика на инвестиционното предложение:

1. Резюме на предложението:

Дружество "БУЛСТОН - 3" ЕООД има инвестиционно намерение да добива скалнооблицовъчни материали – гнайси в находище „Кюмк", с. Крушево, общ. Гърмен, област Благоевград. Площта на находището е 40.5 дка, към което има допълнителна обслужваща площ – 21.4 дка, като общата проектоконцесионната площ е 61.9 дка.

Инвестиционно предложение е следствие на приемане на „Доклад за резултатите от извършеното геоложко проучване на скалнооблицовъчни материали в находище „Кюмк", с. Крушево, община Гърмен, област Благоевград, с изчисление на запаси и ресурси от гнайси, по състояние към 30.09.2024 г." – Уведомително писмо на Министерството на Енергетиката – изх. № Е-26-Б-613 от 28.11.2025 г. за приемане на резултатите от проучването с Протокол на СЕК № НБ-3/27.02.2025 г. /*Приложение* 1/.

Инвестиционното предложение за „Добив и първична преработка на скалнооблицовъчни материали – гнайси от находище "Кюмк", землище на с. Крушево, община Гърмен, област

Благоевград" е ново. Внасяно е в РИОСВ-Благоевград с вх. № 4312/13.09.2024 г. преди приемането на геоложкия доклад от СЕК към Министерството на енергетиката (съгласно чл. 21, ал. 3, т.7 от ЗПБ), но предвид посочения срок в писмо с изх. № 4312(8)/09.10.2024 г., на основание чл. 2а, ал.5, т. 1 от Наредбата за ОВОС започналата процедура по ОВОС е прекратена.

(посочва се характерът на инвестиционното предложение, в т.ч. дали е за ново инвестиционно предложение и/или за разширение или изменение на производствената дейност съгласно приложение № 1 или приложение № 2 към Закона за опазване на околната среда (ЗООС)

2. Описание на основните процеси, капацитет, обща използвана площ; необходимост от други свързани с основния предмет спомагателни или поддържащи дейности, в т.ч. ползване на съществуваща или необходимост от изграждане на нова техническа инфраструктура (пътища/улици, газопровод, електропроводи и др.), предвидени изкопни работи, предполагаема дълбочина на изкопите, ползване на взрив:

След получено Разрешение № 581/02.12.2021 г. на Министъра на енергетиката и сключен Договор на 07.06.2022 г. за проучване на скалнооблицовъчни материали – подземни богатства по чл.2, ал.1, т.6 от Закона за подземните богатства /ЗПБ/ в площ „Кюмк", разположена в землището на с. Крушево, община Гърмен, област Благоевград, за две години. Съгласно чл.2, ал. 2, т.2 от договора за проучване, същият е влезнал в сила от датата на издаване на писмо по чл.2, ал.2 от Наредбата за ОС от компетентния орган, като съгласувателното писмо от МОСВ е с изх.№ НСЗП-278/06.10.2022 г. */Приложение 2/*.

Основните процеси, свързани с инвестиционното намерение са добивни работи по открит безвзривен кариерен способ за дейностите в находище „Кюмк". Инвестиционното предложение обхваща следните дейности – откривни работи, добив на скалнооблицовъчни материали - гнайси, транспортирането им до депо, извън проектоконцесионната площ, и рекултивация на проектната концесионната площ за срок от 35 години.

Площта на находище „Кюмк" е 40453,5 м^2 (40,5 дка), а допълнителната обслужваща площ 21433,7 м^2 (21,4 дка), при което общата проектоконцесионната площ е 61887,2 м^2 (61,9 дка).

В площта на находището ще се извършва добив на гнайси, по открит кариерен способ в обем от 3000 м^3 годишно. Изчислените и приети с Протокол на СЕК № НБ-3/27.02.2025 г. геоложки запаси и ресурси от гнайси за скалнооблицовъчни материали по блокове в находище „Кюмк", както и количеството на откривните материали са показани в долната таблица.

Категория на запасите и ресурсите	**Площ, м^2**	**Средна деб. открив-ка, м**	**Обем на откривката, хил.м^3**	**Ср. пол. дебелина, м**	**Обем на запасите/ресурсите, хил.м^3**
Блок 1 (122) – Вероятни запаси	11804,0	1,0	11804,0	11,0	129844,0
Блок 2(332) – Предварително установени минерални ресурси	28649,5	0,5	14324,8	11,5	329469,3

Процесът на добив включва следните дейности:

Премахване на откривката от добивното поле. Това е механизирана дейност и се извършва с багер-булдозер според твърдостта на откривката. Последната е две категории: почвен слой и глинест склонов нанос и изветрял скален материал. Откривката е изградена от почвен слой, делувиален глинесто-песъчлив слой и изветряла скална маса с максимална дебелина 2,20 м.

Под откривката има скални материали, част от които са изветрели, но съдържат по-големи късове от гнайси, от които се добиват тикли. Максимално полезна дебелина на запасите и ресурсите за находището ще бъде до 12 м от повърхността на терена.

Откривката се премахва от добивно поле чрез изтикване към борда (високата част). Това се прави с оглед на това, след изземване на полезното изкопаемо тя да се върне обратно в кариерата.

Следва същинската част от добива – изземване на полезното изкопаемо, което се извършва с багер. От скалата се оформят малки късове – блокчета, наречени "тикли". Добитите тикли се извозват на депо за цепене. Товарят се ръчно или с багер, разтоварват се механизирано (автосамосвал). Големината на тиклите зависи от конкретните геоложки условия: дебелина на слоевете (пластовете), напуканост. Те се товарят на самосвали и се складират на депо, което е извън площта на находището.

Най-високата кота за находището е котата горнище - 980 м, а най-ниската кота долнище ще бъде на 12 м под повърхността на терена, както за запасите, така и за ресурсите от находището. Непродуктивните прослойки и визуално оценените материали като негодни за цепене се оставят на място, където не пречат на добива. Определеният обемен рандеман на добив е 30%, т.е. по-голямата част от добитата минна маса – 70% остава на място. До добивния участък има достъп за колите, превозващи блокчетата до депо. Площният рандеман на плочи цепени за скалнооблицовъчни гнайси е 12 $м^2/м^3$, при дебелина на плочите 2.5 см, съответно обемния рандеман за плочи е - 30%.

Работата на забой ще се върши почти целогодишно с изключение на периодите с обилни валежи. Последните водонасищат скалата и междуслоевите повърхнини и се губи цепителността, увеличава се отпадъка и рандемана пада значително. Замърсяване на повърхностни и подземни води в резултат на добива са изключени.

Минните работи ще се конкретизират подробно след получаване на концесия за добив от находището и след съгласувани Цялостен и годишен проект за експлоатация на находището, както и Цялостен и годишен проект за рекултивация и План за управление на минните отпадъци, съгласно Закона за подземните богатства. Рекултивацията ще бъде техническа - поетапно връщане на отпадъка от преработената суровина и откривката в отработените пространства и биологична рекултивация. При възможност за отделяне на почвения слой, същият ще се съхранява на депо, след което ще се използва за биологичната рекултивация.

При добива и разработката на находището не се налага изграждане на нова инфраструктура - пътна, ел. захранване, ВиК и др. Дейностите ще се осъществят при стриктно спазване на екологичното законодателство и опазване на компонентите на околната среда от замърсяване.

Теренните условия и местоположението на находището позволяват разработване на кариера, отговаряща на екологичните и други нормативни изисквания. Минно-техническите и хидрогеоложки условия на находището са благоприятни.

3. Връзка с други съществуващи и одобрени с устройствен или друг план дейности в обхвата на въздействие на обекта на инвестиционното предложение, необходимост от издаване на съгласувателни/разрешителни документи по реда на специален закон, орган по одобряване/разрешаване на инвестиционното предложение по реда на специален закон:

Разработката и експлоатацията на находище за скалнооблицовъчни материали „Кюмк" се предвижда в резултат на извършеното геоложко проучване и доказани запаси от

скалнооблицовъчни материали - гнайси. Подобни инвестиционни предложения е имало за други находища, намиращи се в близост. Това са находища „Крушево“, „Раденка“, „Айселана“ и „Умата“, за които са издадени решения по ОВОС и са получени концесии. Производствената им дейност не противоречи на инвестиционното ни предложение.

Не са ни известни други планове, програми и проекти, около проектноконцесионната площ, които в съчетание с настоящото инвестиционно предложение могат да окажат неблагоприятно въздействие върху околната среда.

За реализацията на инвестиционното предложение е необходимо решение на РИОСВ-Благоевград да не се извършва оценка на въздействието върху околната среда /ОВОС/ или положително решение по ОВОС на предложението за добив и първична преработка на подземните богатства, издадено по реда на Закона за опазване на околната среда, за което се подава настоящото уведомление. Съгласно писмо с изх. № Е-26-Б-613/28.11.2025 г. на МЕ следва издаване на Удостоверение за търговско откритие, даващо права за предоставяне на концесия по Закона за подземните богатства /ЗПБ/.

4. Местоположение:

(населено място, община, квартал, поземлен имот, като за линейни обекти се посочват засегнатите общини/райони/кметства, географски координати или правоъгълни проекционни UTM координати в 35 зона в БГС2005, собственост, близост до или засягане на елементи на Националната екологична мрежа (НЕМ), обекти, подлежащи на здравна защита, и територии за опазване на обектите на културното наследство, очаквано трансгранично въздействие, схема на нова или промяна на съществуваща пътна инфраструктура)

Находище „Кюмк“ се намира изцяло в землището на с. Крушево, като отстои от него по въздух на около 1,0 км в източна посока, както и на около 0.9 км северно от с. Долно Дряново, като и двете села са към общински център Гърмен (фиг. 1).

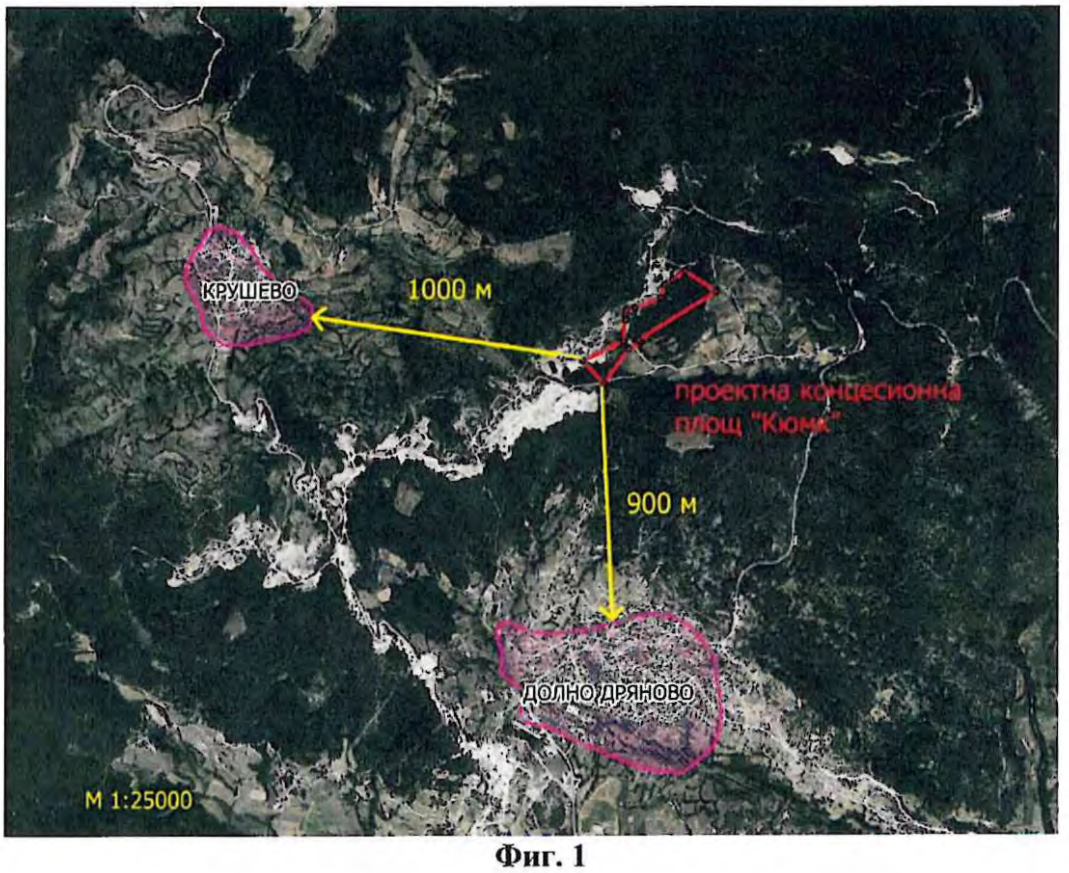

Фиг. 1

По долу е дадена схема на находище „Кюмк“ и координатния регистър на външния му контур (син контур), както и схемата на външния контур на проектоконцесионна площ „Кюмк“ и координатният й регистър, включваща допълнителната площ към находището (червен контур).

СХЕМА И КООРДИНАТЕН РЕГИСТЪР НА ВЪНШНИЯ КОНТУР НА ЗАПАСИТЕ И РЕСУРСИТЕ НА НАХОДИЩЕ “КЮМК” И ПРОЕКТ ЗА КОНЦЕСИОННА ПЛОЩ

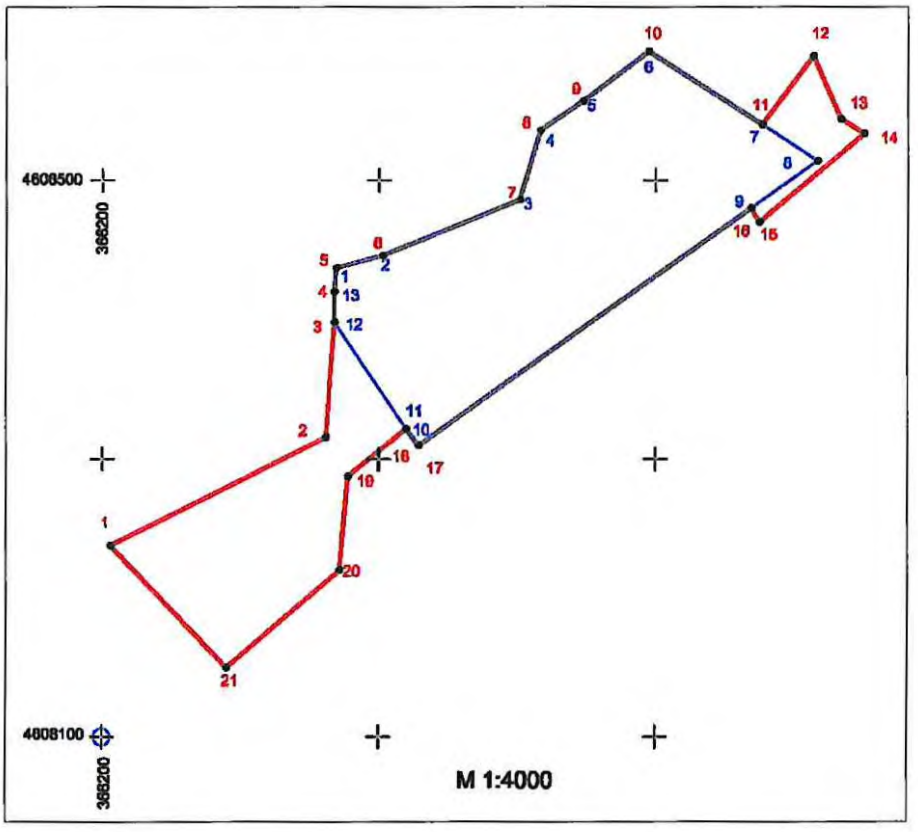

Координатна система БГС2005, проекция - Кадастрална, височинна система - Балтийска

Находище „Кюмк“

точка	Y м	X м	кота
1	366369.0	4608437.0	968.5
2	366403.0	4608446.0	972.3
3	366502.0	4608486.0	979.2
4	366517.0	4608536.0	977.0
5	366548.0	4608557.0	973.0
6	366595.0	4608592.0	964.6
7	366677.0	4608540.0	948.0
8	366717.0	4608514.0	939.7
9	366669.0	4608480.0	940.5
10	366429.0	4608310.0	934.3
11	366420.0	4608322.0	936.9
12	366368.0	4608398.0	950.9
13	366368.0	4608420.0	961.0

Площ находище - 40453.5 м^2

Проектна концесионна площ „Кюмк“

точка	Y м	X м	кота
1	366206.0	4608238.0	938.0
2	366362.0	4608316.0	941.1
3	366368.0	4608398.0	950.9
4	366368.0	4608420.0	961.0
5	366369.0	4608437.0	968.5
6	366403.0	4608446.0	972.3
7	366502.0	4608486.0	979.2
8	366517.0	4608536.0	977.0
9	366548.0	4608557.0	973.0
10	366595.0	4608592.0	964.6
11	366677.0	4608540.0	948.0
12	366714.0	4608588.7	946.6
13	366734.0	4608544.0	940.2
14	366751.0	4608533.5	938.0
15	366675.0	4608470.0	938.5
16	366669.0	4608480.0	940.5
17	366429.0	4608310.0	934.3
18	366420.0	4608322.0	936.9
19	366378.0	4608288.0	935.0
20	366372.0	4608220.0	925.0
21	366290.0	4608150.0	934.2

Площ проектоконцесия - 61887.2 м², в която е включена допълнителна площ - 21433.7 м²

На долната фигура е дадено Инвестиционното предложение и собствеността на земите, в които е разположено. Всички имоти засегнати от находището са държавна собственост от горския фонд (в червен цвят). Имотите попадащи в допълнителната площ са общинска и частна собственост от земеделския фонд (в сив и тъмносив цвят).

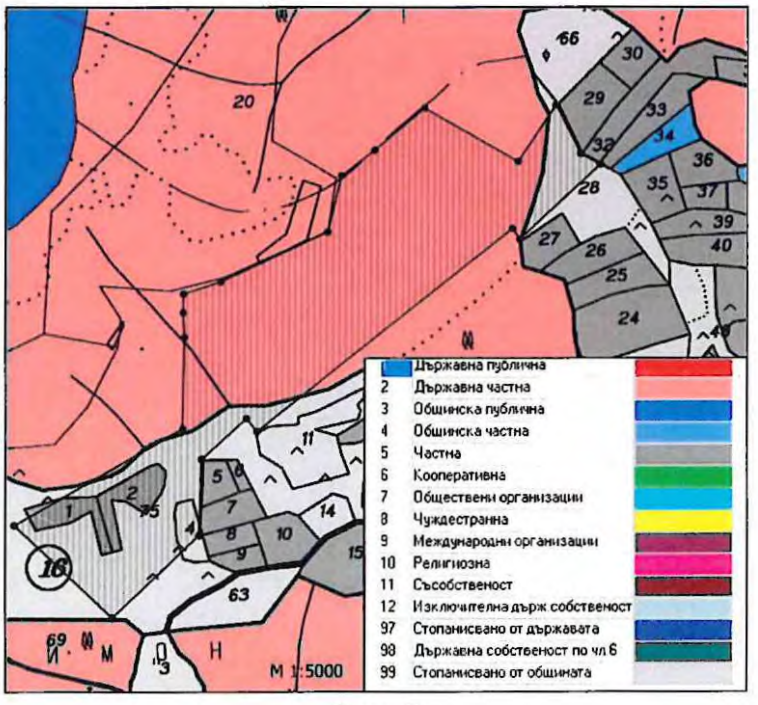

Фиг. 2

Съгласно писмо на кмета на община Гърмен с изх. № 04-02-72-004/08.10.2024 г. (цитирано в писмо изх. № 4312(8)/09.10.2024 г.), теренът в местността „Кюмк“ в землището на с. Крушево, съгласно действащия Общ устройствен план на община Гърмен, попада в зона предвидена за добив на полезни изкопаеми – скалнооблицовъчни материали */Приложение 3/*.

На долната фигура са дадени Инвестиционното предложение и защитената зона по местообитания BG0001030 Родопи – Западни. Най близките разстоянията до нея са съответно 1,230 км и 1,660 км.

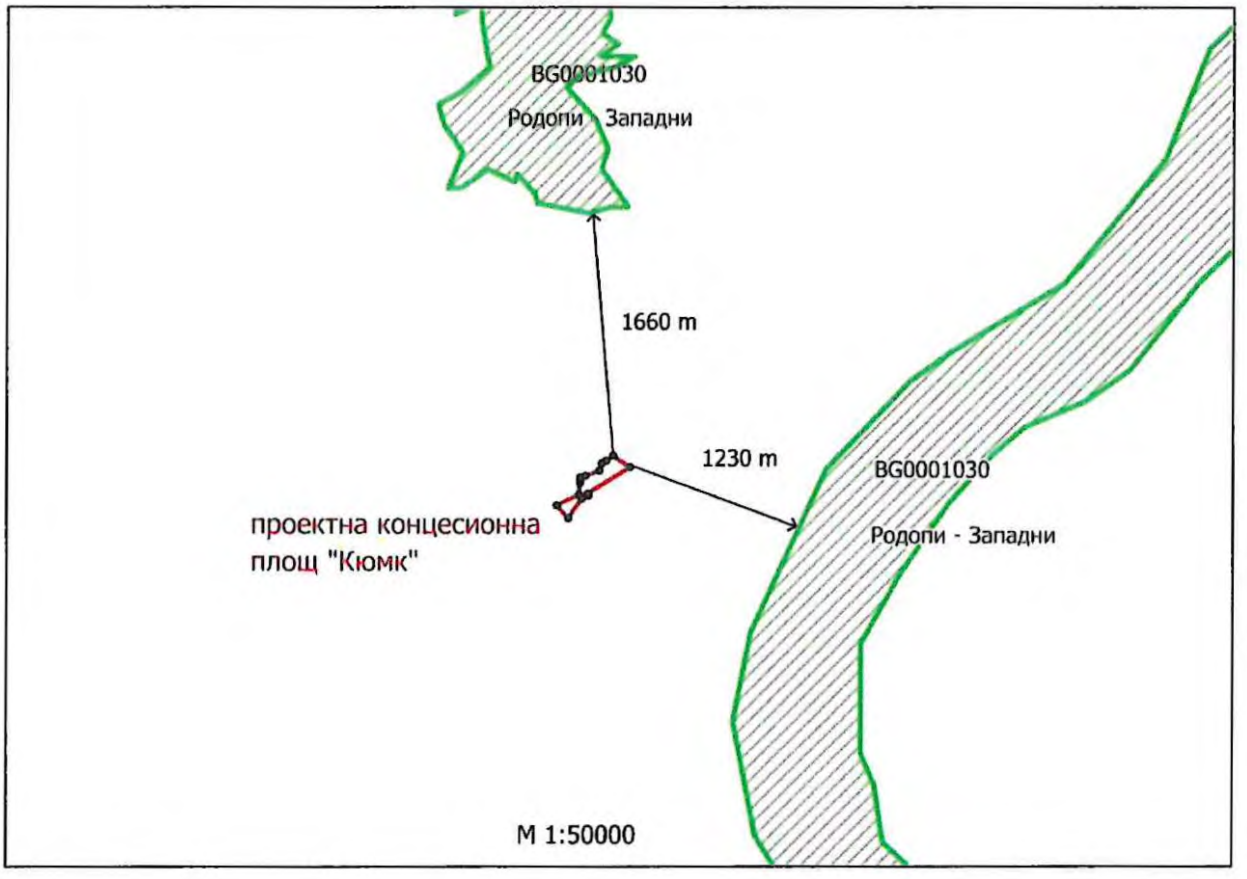

Фиг. 3

В района на проектоконцесионната площ няма чувствителни, уязвими, защитени и санитарно-охранителни зони около водоизточници и съоръжения за питейно-битово водоснабдяване, обекти, подлежащи на здравна защита, както и водоизточници на минерални води, използвани за лечебни, профилактични, питейни и хигиенни нужди.

На защитени територии на единични и групови паметници на културата, няма да се окаже въздействие, тъй като такива липсват в обекта и неговия район.

При добива и извозването на суровината ще се използва съществуваща пътна мрежа, с асфалтово покритие, както и съществуващи черни пътища, които при необходимост ще бъдат укрепени. Няма да се извърши промяна на съществуващата пътна инфраструктура.

Очаквано трансгранично въздействие няма.

5. Природни ресурси, предвидени за използване по време на строителството и експлоатацията:

(включително предвидено водовземане за питейни, промишлени и други нужди - чрез обществено водоснабдяване (ВиК или друга мрежа) и/или водовземане или ползване на повърхностни води и/или подземни води, необходими количества, съществуващи съоръжения или необходимост от изграждане на нови)

- По време на експлоатацията на находището ще се извършва добив на гнайси от земните недра, чието общо доказано количество на запаси и ресурси е 459313,3 м^3;
- Засегнатите почви в проектоконцесионната площ (61,9 дка) ще бъдат рекултивирани;
- За питейно-битови нужди на работещите ще се доставя бутилирана вода;
- Производственото водоснабдяване не се налага. При необходимост, вода за оросяване на пътищата или добивните участъци, което ще се извършва в сухо и ветровито време за снижаване на праховите емисии, ще бъде осигурена чрез договор с фирма със съответното разрешително за ползване на промишлена вода. Водата ще се доставя до кариерата с цистерна.
- Електроснабдяване за обекта не е необходимо.
- Гориво за кариерната техника ще се доставя чрез мобилна цистерна, която периодично ще посещава обекта. Транспортът, който ще извозва добития материал, ще се зарежда с гориво на външна бензиностация и ще се обслужва за ремонти и поддръжка извън обекта.
- За отопление, ако се налага работа в студени месеци от годината, ще бъдат използвано твърдо гориво - дърва и брикети, доставяни от лицензирана фирма.

6. Очаквани вещества, които ще бъдат емитирани от дейността, в т.ч. приоритетни и/или опасни, при които се осъществява или е възможен контакт с води:

При геоложкото проучване в проучвателните изработки не са достигнати подпочвени води. Експлоатацията ще се извършва на дълбочина до 12 м от повърхността на терена, която е над нивото на съвременния ерозионен срез на повърхностните води в околните деретата. Находището ще се разработва и над нивото на подземните води и няма опасност разработката да доведе до замърсяването им. Не се очаква оводняване на кариерните участъци, тъй като има възможност за свободно оттичане на дъждовните води. Експлоатацията не е свързана с дейности, отделящи отпадни и замърсени води.

Производствени и опасни отпадъци от кариерния добив не се формират.

7. Очаквани общи емисии на вредни вещества във въздуха по замърсители:

Районът на находище „Кюмк" е с нисък потенциал на въздействие и замърсяване. При добива и транспортната дейност във въздуха ще се формират - прах и вредни емисии от изгорелите газове на механизацията и прахови емисии, отделени при насипните работи. Прахът, твърдите частици и продуктите от МПС ще се отлагат предимно в района на добива. Количеството на праховата фракция във въздуха се определя от много фактори, по-важните, от които са: здравината на скалните материали, минералният им състав, едновременната работа на изкопните машини и разстоянието между тях.

Експлоатацията на находището няма да промени фоновите съдържания в атмосферния въздух. Предвидените емисии на прах ще са многократно по-ниски от нормативно

допустимите. Това обуславя оценката на влияние – териториален обхват – малък локален, като ветровата циркулация е благоприятна за бързото възстановяване чистотата на въздуха. Степен на въздействие – незначително – локално, под нормите на ПДК, продължителност: краткотрайно до 2 часа; честота: непостоянна, само в работни дни; възстановителна способност: до 1 час след прекратяване на работния процес.

Задължително ще се извършва контрол за състоянието на механизацията, използване на модерни катализатори и EGR-и, ремонт и извършване на задължителните технически прегледи, използване на механизацията само по необходимост. Регулярно оросяване на работните площадки и технологичните пътища. Извозът на материалите и добитата суровина ще се извършва със закрити бордови коли. В района на обекта няма организирани източници за замърсяване на атмосферния въздух.

Прогнозата за запрашеността и замърсяването на въздуха, извън периметъра на концесионната площ се очаква да бъде: локално като териториален обхват; незначително като степен на въздействие; в рамките на работния ден като продължителност. Те няма да натоварят допълнително околната и жизнена среда за местното население.

8. Отпадъци, които се очаква да се генерират, и предвиждания за тяхното третиране:

По време на експлоатацията на находището ще се генерират два вида отпадъци – от добивната дейност и битови.

• Отпадъците от добивната дейност са покривния слой на находището, т.н. разкривка от почвен слой, глинест склонов нанос и изветрял скален материал. Общото им количество е 26128.8 м^3, като дебелината им варира от 0,2 до 2,2 м. Те ще се депонират в две отделни временни насипища (за двата отпадъка поотделно) в границите на концесионната площ. Ежегодно ще се премахва хумусен слой и скален материал, като количествата технологични отпадъци от добива и първичната преработка също ще се депонират в насипището и ще се използват при техническата рекултивация. Изграждането, планировката и подравняването на насипищата ще се извършва с булдозер. Материалите от откривката ще бъдат използвани за обратен насип при етапна рекултивация на участъци, на които вече е изчерпана полезната дебелина на суровината. Съгласно чл. 22б, ал. 6 от ЗПБ отработените пространства, образувани в резултат на подземен или открит добив на подземни богатства, в които минните отпадъци се връщат като запълващ материал, не са съоръжения за минни отпадъци.

Минните отпадъци се класифицират съгласно чл.12 от Наредбата за специфичните изисквания за управление на минните отпадъци. Минните отпадъци от находище „Кюмк" представляват почвен материал и изветрял скален материал – отнасящи се към т. нар. „незамърсена почва" и „неопасни неинертни отпадъци".

▪ При експлоатацията на обекта ще се генерират незначителни количества битови отпадъци от обслужващия персонал, от 3 до 5 души. Очакваното количество твърди битови отпадъци са около 0.05 м^3/ч и средно 6 м^3 за месец. Те ще се събират ежедневно в найлонови торби и изхвърлят периодично на регламентирано сметище;

▪ Техниката, която ще бъде използвана при добивните работи – булдозер, багер и автосамосвали ще бъде обслужвана в специализирани сервизи, където ще бъдат събирани отпадъците от тази дейност. Отработените масла ще се съхраняват в специални съдове (бидони), които ще се предават на специализирани фирми за преработка и оползотворяване. Количествата им са незначителни.

▪ Добивът и преработката на скалнооблицовъчните материали не изискват промишлена вода и не се очаква генериране на отпадъчни води;

▪ На промишлената площадка ще бъде поставена химическа тоалетна.

9. *Отпадъчни води:*

(очаквано количество и вид на формираните отпадъчни води по потоци (битови, промишлени и др.), сезонност, предвидени начини за третирането им (пречиствателна станция/съоръжение и др.), отвеждане и заустване в канализационна система/повърхностен воден обект/водоплътна изгребна яма и др.)

Добивът и преработката на скалнооблицовъчните материали не изискват промишлена вода и не се очаква генериране на отпадъчни води.

10. (Доп. – ДВ, бр. 62 от 2022 г., в сила от 5.08.2022 г.) Опасни химични вещества, които се очаква да бъдат налични на площадката на предприятието/съоръжението, както и капацитета на съоръженията, в които се очаква те да са налични:*(в случаите по чл. 99б от ЗООС се представя информация за вида и количеството на опасните вещества, които ще са налични в предприятието/съоръжението съгласно приложение № 1 към Наредбата за предотвратяване на големи аварии и ограничаване на последствията от тях)*

Няма да се използват опасни химични вещества на територията на проектоконцесионната площ.

I. Моля да ни информирате за необходимите действия, които трябва да предприемем, по реда на глава шеста от ЗООС.

Прилагам:

1. Уведомително писмо на Министерството на Енергетиката – изх. Е-26-Б-613 от 28.11.2025 г. за приемане на резултатите от проучването с Протокол на СЕК № НБ-3/27.02.2025 г.
2. Съгласувателно писмо с изх.№ НСЗП-278/06.10.2024 г. на МОСВ за проучване на площ „Кюмк“.
3. Писмо изх. № 4312(8)/09.10.2024 г. на РИОСВ-Благоевград с приложението към него писмо с изх. № П-01-336-(1)/27.09.2024 г. на Басейнова дирекция „Западнобеломорски район“.
4. Електронен носител - 1 бр.

☐ Желая писмото за определяне на необходимите действия да бъде издадено в електронна форма и изпратено на посочения адрес на електронна поща.
☐ Желая да получавам електронна кореспонденция във връзка с предоставяната услуга на посочения от мен адрес на електронна поща.
☐ Желая писмото за определяне на необходимите действия да бъде получено чрез лицензиран пощенски оператор.

подписът е заличен на основание чл.59 от ЗЗЛД

Уведомител:
Сабахатин Болтур
Управител

Прил. 1

РЕПУБЛИКА БЪЛГАРИЯ
Министерство на енергетиката

28.11.2025 г.

X Е-26-Б-613/28.11.2025
Рег. №

Signed by: ISKRA IVANOVA BOZGUNOVA

ДО
Г-Н САБАХАТИН БОЛГУР
Управител на
„БУЛСТОН-3" ЕООД
с. Долно Дряново – 2944, община Гърмен
e-mail: Anelia_Aleksandrova@abv.bg

Да се изпрати с обратна разписка и по електронната поща!

Копие до:

Г-ЖА СНЕЖИНА КРЪСТЕВА- ЯКИМОВА
Директор на
Регионална инспекция по околната среда и водите – Благоевград
гр. Благоевград, ул. „Свобода" №1

Да се изпрати по автоматичен обмен!

Относно: Разгледан от СЕК (Специализираната експертна комисия за разглеждане и приемане на внесените в Министерство на енергетиката геоложки доклади – СЕК, Комисията) доклад за находище „Кюмк", разположено на територията на област Благоевград

УВАЖАЕМИ ГОСПОДИН БОЛГУР,

Във връзка с представената окончателна геоложка документация за извършеното проучване на подземни богатства в площ „Кюмк", област Благоевград, Ви уведомявам следното:

I. На 27 февруари 2025 година СЕК е разгледала представения „Доклад за резултатите от извършеното геоложко проучване на скалнооблицовъчни

гр. София 1000, ул. "Триадица" №8
тел.: (+359 2) 9263 152
факс: (+359 2) 980 76 30
www.me.government.bg
e-mail: e-energy@me.government.bg

материали в находище „Кюмк", с. Крушево, община Гърмен, област Благоевград, с изчисление на запаси и ресурси от гнайси, по състояние към 30.09.2024 г.".

II. С Протокол №НБ-3/27.02.2025 г. СЕК е приела резултатите от проучването, представени в Геоложкия доклад.

Съгласно чл. 21, ал. 7, т. 2 на Закона за подземните богатства удостоверението за търговско откритие следва да бъде изготвено и предоставено, както и протоколът на СЕК да бъде утвърден от министъра на енергетиката или оправомощено от него длъжностно лице, след представяне „БУЛСТОН-3" ЕООД на влязло в сила: решение да не се извършва оценка на въздействието върху околната среда (ОВОС) или положително решение по ОВОС на инвестиционното предложение за добив и първична преработка на подземните богатства, издадено по реда на Закона за опазване на околната среда.

С уважение,

19.11.2025 г.

X РБ

Директор на дирекция
"Природни ресурси, концесии и контрол"
Signed by: Rumen Georgiev Bikov

Прил. 2

Р Е П У Б Л И К А Б Ъ Л Г А Р И Я

МИНИСТЕРСТВО НА ОКОЛНАТА СРЕДА И ВОДИТЕ

Изх. №..НСЗП-278../..06..10..2022 г.

ДО
Г-Н САБАХАТИН БОЛГУР
УПРАВИТЕЛ НА „БУЛСТОН-3“ ООД
с. Долно Дряново п.к. 2944
общ. Гърмен, обл. Благоевград

Относно: *Писмо за допусната техническа грешка в писмо изх. № НСЗП-278/11.08.2022 г. на МОСВ, с което е преценено, че не е необходимо провеждане на процедура по реда на Глава втора от Наредбата за ОС за цялостен работен проект за проучване на подземни богатства – скално-облицовъчни материали в площ „Кюмк", с. Крушево, общ. Гърмен, обл. Благоевград*

УВАЖАЕМИ ГОСПОДИН БОЛГУР,

Във връзка с Ваше писмо, с **вх. № НСЗП-278/15.08.2022 г.** на МОСВ, с което ни уведомявате за допусната техническа грешка в писмо изх. № НСЗП-278/11.08.2022 г. на МОСВ, с което е преценено, че не е необходимо провеждане на процедура по реда на Глава втора от *Наредба за условията и реда за извършване на оценка за съвместимостта на планове, програми, проекти и инвестиционни предложения с предмета и целите на опазване на защитените зони (Наредбата за ОС, обн., ДВ, бр. 73/ 2007г., изм. и доп.)* за цялостен работен проект за проучване на подземни богатства – скално-облицовъчни материали в площ „Кюмк", с. Крушево, общ. Гърмен, обл. Благоевград, предвид чл. 6а, т. 1, буква „г“ от същата, Ви уведомявам следното:

Съгласно представената от Вас информация с горецитираното писмо, в писмо изх. № НСЗП-278/11.08.2022 г. на МОСВ е допусната техническа грешка по отношение на срока за извършване на геолого-проучвателните дейности съгласно цялостен работен проект за проучване на подземни богатства – скално-облицовъчни материали в площ „Кюмк", с. Крушево, общ. Гърмен, обл. Благоевград, като е посочен срок от една година. Съгласно Разрешение № 581 от 02.12.2021 г. на министъра на енергетиката, срокът за извършване на геолого-проучвателните дейности е две години. В тази връзка следва да се има предвид, че предвидените за реализиране дейности в цялостния работен проект не очертават рамката за бъдещо развитие на инвестиционни

предложения по Приложения № 1 и № 2 от Закона за опазване на околната среда (ЗООС). Същите не могат да бъдат отнесени към нито една от областите, включени в чл. 85, ал. 1 от ЗООС. Предвид това, цялостният работен проект не подлежи на регламентираните в Глава шеста от ЗООС процедури по екологична оценка и оценка на въздействието върху околната среда.

Цялостният работен проект за проучване на подземни богатства в площ „Кюмк" попада в обхвата на чл. 2, ал. 2 от *Наредбата за ОС*.

Проектът е изготвен на основание Договор от 07.06.2022 г. за проучване на подземни богатства – скалнооблицовъчни материали в площ „Кюмк" между министъра на енергетиката и "Булстон-3" ООД, с. Крушево, общ. Гърмен, съгласно Разрешение № 581 от 02.12.2021 г. на министъра на енергетиката. Целта на проекта е провеждане на комплекс от търсещо-оценъчни и проучвателни геоложки работи в границите на площ „Кюмк".

Площ "Кюмк" попада в землището на с. Крушево, общ. Гърмен, обл. Благоевград, с размер 0,114 кв. км., със следните координати на граничните точки:

Координатна система БГС 2005, зона 35

Площ "Кюмк"		
№	**X (м)**	**Y (м)**
1	4610239	241852
2	4610212	241976
3	4609616	241234
4	4609673	241193
5	4609751	241177
6	4609857	241401
7	4609978	241410
8	4609988	241449
9	4610025	241545
10	4610074	241560
11	4610162	241684
12	4610217	241714
13	4610155	241747

Предвижда се геолого-проучвателните работи да се извършват в срок от две години, съгласно Разрешение № 581 от 02.12.2021 г. на министъра на енергетиката. Предвидените геолого-проучвателни работи (ГПР) на площта са с физичен обем и времево разпределение съгласно работната програма, заложена в цялостния работен проект за проучването и включват:

- Първи етап – схематична геоложка картировка в М 1:5000.
- Втори етап – изкопни работи чрез прокарване на 100 л.м. канави. Сондажни дейности чрез прокарване на сондажи по метода на ядковото сондиране с обща дължина 80 л.м. и опитна кариера с общ обем 200 куб. м. в перспективен участък за технологична проба; Документация и опробване на геолого-проучателните изработки, лабораторни

изследвания и техноложки изследвания и рекултивация на нарушените терени от проучвателнте дейности.

Площ „Кюмк" **не попада** в границите на защитени територии по смисъла на Закона за защитените територии. Площ „Кюмк" **не попада** и в границите на защитени зони (Натура 2000 места) по смисъла на Закона за биологичното разнообразие (ЗБР).

Предвид местоположението и характера на проучвателните дейности, и техният обем, както и че при реализирането им не се засягат природни местообитания и местообитания на видове, предмет на опазване в защитените зони, не предполагат увреждане и трансформация на местообитания и местообитания на видове, не се създава трайна преграда, която да възпрепятства миграцията на видовете в границите на площта за проучване, както и възможните шумови и антропогенни въздействия са временни и обратими считам, че при реализацията им **няма вероятност от отрицателно въздействие** върху защитените зони.

В тази връзка, на основание чл. 2. ал. 2 от *Наредбата за ОС* Ви уведомявам, че за така заявения цялостен работен проект за проучване на подземни богатства – скалнооблицовъчни материали в площ „Кюмк". **преценката** на компетентния орган е, че **не е необходимо провеждане на процедура по реда на Глава втора от** *Наредбата за ОС.*

Настоящото писмо се отнася само за заявените параметри в цялостния работен проект и не отменя необходимостта от получаване на съгласувания или разрешителни, предвидени в други закони и подзаконови нормативни актове. Обръщам внимание, че в случай на доказване на геоложки запаси и подаване на заявление за регистриране на търговско откритие, следва да предприемете действия по искане за изменение на ОУП на община Гърмен.

При всички случаи на промяна в параметрите на цялостния работен проект или на някои от обстоятелствата, при които е издадено настоящото писмо, възложителят е длъжен да уведоми незабавно компетентния орган за промените.

Настоящото писмо отменя писмо с изх. № НСЗП-278/11.08.2022 г. на МОСВ.

Подписът е заличен на основание чл.59 от ЗЗЛД

РОСИЦА КАРАМФИЛОВА
Министър на околната среда и водите

Министерство на околната среда и водите • РЕПУБЛИКА БЪЛГАРИЯ

"За министър:
Заместник-министър: Р. Колева
Заповед за заместване РД-874/29.09.2022 г.

Прил. 3

РЕПУБЛИКА БЪЛГАРИЯ
Министерство на околната среда и водите
Регионална инспекция по околната среда и водите – Благоевград

Изх. №4312(8)
09.10. 2024 г.
(обр. разписка)

ДО
Г-Н САБАХАТИН БОЛГУР
Г-Н ЯНКО ПЕТРОВ
УПРАВИТЕЛИ НА „БУЛСТОН - 3“ ЕООД
община Гърмен, с. Долно Дряново

КОПИЕ ДО:
КМЕТА НА ОБЩИНА ГЪРМЕН

КМЕТА НА С. КРУШЕВО
ОБЩИНА ГЪРМЕН

ДИРЕКТОРА НА БАСЕЙНОВА ДИРЕКЦИЯ
„ЗАПАДНОБЕЛОМОРСКИ РАЙОН”

На вх. №4312/18.09.2024 г.
Относно: уведомление за инвестиционно предложение „Добив и първична преработка на скално-облицовъчни материали - гнайси от находище „Кюмк” в землището на с. Крушево, община Гърмен, област Благоевград”

УВАЖАЕМИ ГОСПОДА,

Във връзка с представеното в РИОСВ - Благоевград уведомление за горното инвестиционно предложение и в съответствие с разпоредбата на чл. 5, ал. 1 от *Наредбата за условията и реда за извършване на оценка на въздействието върху околната среда* (Наредбата за ОВОС), Ви информираме за следното:

I. По отношение на изискванията на глава шеста от Закона за опазване на околната среда (ЗООС):

Предмет на инвестиционното предложение е добив на скално-облицовъчни материали - гнайси в находище „Кюмк”, с. Крушево, общ. Гърмен.

Находище „Кюмк“ е проучено на основание Разрешение №581/02.12.2021 г. на Министъра на енергетиката за проучване на подземни богатства и сключен договор от 07.06.2022 г. за проучване на скално-облицовъчни материали между Министерството на енергетиката и „БУЛСТОН - 3“ ЕООД.

За цялостният работен проект за проучване на подземни богатства – скално-облицовъчни материали от находище „Кюмк", с. Крушево, общ. Гърмен от министерство на околната среда и водите е издадено писмо с изх. № НСЗП-278/06.10.2022 г. по чл. 2, ал. 2 от Наредбата за ОС. Геоложките проучвания са извършени и е изготвен геоложки доклад с изчислени запаси и ресурси на гнайси, които към настоящия момент не са утвърдени от Специализираната експертна комисия при Министерство на енергетиката.

Общата проектоконцесионна площ е 61.9 дка и включва площта на находището - 40.5 дка и допълнителната обслужваща площ от 21.4 дка. Разположена е в землището на с. Крушево със следните координатни точки:

точка	Y м	X м	кота
1	366206.0	4608238.0	938.0
2	366362.0	4608316.0	941.1
3	366368.0	4608398.0	950.9
4	366368.0	4608420.0	961.0
5	366369.0	4608437.0	968.5
6	366403.0	4608446.0	972.3
7	366502.0	4608486.0	979.2
8	366517.0	4608536.0	977.0
9	366548.0	4608557.0	973.0
10	366595.0	4608592.0	964.6
11	366677.0	4608540.0	948.0

точка	Y м	X м	кота
12	366714.0	4608588.7	946.6
13	366734.0	4608544.0	940.2
14	366751.0	4608533.5	938.0
15	366675.0	4608470.0	938.5
16	366669.0	4608480.0	940.5
17	366429.0	4608310.0	934.3
18	366420.0	4608322.0	936.9
19	366378.0	4608288.0	935.0
20	366372.0	4608220.0	925.0
21	366290.0	4608150.0	934.2
Проектна концесионна площ 61.9 дка			

Разработването на находището ще се извършва по открит кариерен способ начин, включващ следните дейности:

- премахване на откривката от добивното поле с багер или булдозер. Премахнатата откривка ще се съхраняване на временно депо и ползва за рекултивация след приключване на добивните дейности на всеки един от участъците;
- същински добив - изземването на полезното изкопаемо ще се извършва с багер, като от скалата се отделят и оформят малки скални блокове, наречени „тикли". Те се товарят на самосвал и се складират на депо, извън проектната концесионната площ, където се цепят на плочи за скално облицовъчни цели.

Предвижда се годишно да се добиват в обем от 5000 м³. Максимално полезна дебелина на запасите и ресурсите за находището ще бъде до 12 м от повърхността на терена.

Ще бъде извършена рекултивация на засегнатите почви в проектоконцесионната площ – техническа и биологична.

За питейно-битови нужди на работещите ще се доставя бутилирана вода, производственото водоснабдяване не се налага. При необходимост за оросяване на

пътищата или добивните участъци, което ще се извършва в сухо и ветровито време ще осигурява вода с водоноска.

Не е предвидено изграждане на нови пътища за осъществяване на дейността.

Съгласно писмо с изх. №04-02-72-004/08.10.2024 г. на кмета на община Гърмен, теренът в местността „Кюмк" в землището на с. Крушево, съгласно действащия Общ устройствен план на община Гърмен, попада в зона предвидена за добив на полезни изкопаеми - скално-облицовъчни материали.

Така заявеното инвестиционно предложение попада в обхвата на т. 1, буква „е" на Приложение № 2 към чл. 93, ал. 1, т. 1 и т. 2 на ЗООС, предвид което инвестиционното предложение подлежи на преценяване на необходимостта от оценка на въздействие върху околната среда (ОВОС) на основание чл. 93, ал. 1, т. 1 от ЗООС.

Компетентен орган съгласно чл. 93, ал. 3 от ЗООС при извършване на преценката е директорът на РИОСВ – Благоевград.

На основание чл. 4а, ал. 2 от Наредбата за ОВОС е извършена проверка, относно допустимостта на предложението спрямо режимите в утвърдените планове за управление на речните басейни (ПУРБ) и план за управление на риска от наводнения (ПУРН) на Западнобеломорски район. Съгласно становище с изх. №П-01-336(1)/27.09.2024 г. на директора на Басейнова дирекция „Западнобеломорски район" (*копие от което Ви предоставяме за съобразяване*), инвестиционното предложение е допустимо спрямо режимите, определени в утвърдените План на управление на речните басейни на ЗБР (2016 – 2021 г.) и План за управление на риска от наводнения на ЗБР (2022 – 2027 г.), при спазване на разпоредбите на Закона за водите и условията, описани в становището.

II. По отношение изискванията на чл. 31, ал. 4 от Закона за биологичното разнообразие (ЗБР):

Предвид, че инвестиционното предложение подлежи на процедура по преценяване на необходимостта от ОВОС, за него следва да бъде приложена и процедурата по оценка за съвместимостта му с предмета и целите на опазване на защитените зони от Европейската екологична мрежа „НАТУРА 2000" по смисъла на ЗБР, съгласно чл. 31, ал. 4 от ЗБР, респективно чл. 2, ал. 1, т. 1 от Наредба за условията и реда за извършване на оценка за съвместимостта на планове, програми, проекти и инвестиционни предложения с предмета и целите на опазване на защитените зони (обн., ДВ. бр. 73 от 2007г., посл. изм. и доп., наричана по-долу „Наредбата за ОС").

Направената справка относно местоположението на инвестиционното предложение спрямо границите на защитени територии по смисъла на Закона за защитените територии (ЗЗТ) и на защитени зони като част от Европейската екологична мрежа „НАТУРА 2000" по смисъла на Закона за биологичното разнообразие (ЗБР), установи следното:

Инвестиционното предложение не попада в границите на защитени територии по смисъла на ЗЗТ, както и в границите на защитени зони, като част от Европейската екологична мрежа „НАТУРА 2000" по смисъла на ЗБР.

Въз основа на възможността предвидена в чл. 10, ал. 3 от Наредбата за ОС, РИОСВ – Благоевград ще се произнесе с преценка за вероятната степен на отрицателно въздействие на така заявеното инвестиционното предложение върху предмета и целите на опазване на засегнатата защитена зона на етапа на внесена информация за преценяване на необходимостта от извършване от ОВОС.

III. Следващите действия, които трябва да предприемете за провеждане на процедурата по преценяване на необходимостта от извършване на оценка на въздействие върху околната среда са:

1. Да обявите своето предложение на интернет страницата си, ако имате такава, и чрез средствата за масово осведомяване или по друг подходящ начин, съгласно изискванията на чл. 95, ал. 1 от ЗООС и чл. 4, ал. 1 от Наредбата за ОВОС.

2. Да внесете в РИОСВ - Благоевград писмено искане по образец съгласно приложение № 6 от Наредбата за ОВОС, към което да приложите:

- един екземпляр на хартиен и на електронен носител от подробно разработена информация по Приложение № 2 към Наредбата за ОВОС, в която следва да се опишат подробно всички дейности, свързани с инвестиционното предложение;
- транспортна схема;
- информация (картен материал с нанесени отстояния) за отстоянията на площадката до обекти, подлежащи на здравна защита (жилищни сгради, училища, детски градини и др. съгласно § 1, т. 3 от Допълнителните разпоредби на Наредбата за ОВОС).

3. За преценяване на необходимостта от ОВОС се заплаща такса в размер на 500 лв. на основание чл. 1, ал. 5, т. 1 от Тарифата за таксите, които се събират в системата на МОСВ (ПМС № 136/13.05.2011 г., изм. ДВ, бр. 94/2012 г., изм. и доп. ДВ. бр.3 от 05.01.2018 г.).

Обръщаме Ви внимание, че на основание чл. 2а, ал. 5, т 1 от Наредбата за ОВОС започналата процедура по ОВОС се прекратява, когато повече от 12 месеца от възложителя не са изпълнени дадените указания по чл. 5, ал. 1 от същата Наредба.

Приложение: Копие на становището на БДЗП – *(за възложителя)*

СНЕЖИНА КРЪСТЕВА-ЯКИМОВА
Директор на РИОСВ – Благоевград

РЕПУБЛИКА БЪЛГАРИЯ
Министерство на околната среда и водите
Басейнова дирекция „Западнобеломорски район"

27 9 2024 г

X БД ЗБР

Към П-01-336-(11)/27 09.2024

Signed by: TANYA GENCHOVA DAMYANOVA

ДО
Г-ЖА СНЕЖИНА КРЪСТЕВА-ЯКИМОВА
ДИРЕКТОР НА РИОСВ - БЛАГОЕВГРАД
ул. Свобода, №1
гр. Благоевград, 2700

Относно: *Инвестиционно предложение „Добив и първична преработка на скалнооблицовъчни материали - гнайси от находище "Кюмк", землище на с. Крушево, община Гърмен, област Благоевград", с възложител "БУЛСТОН - 3" ООД*

УВАЖАЕМА ГОСПОЖО КРЪСТЕВА-ЯКИМОВА,

Във връзка с разпоредбите на чл. 4а, ал. 2 *от Наредба за условията и реда за извършване на оценка на въздействието върху околната среда (Наредба за ОВОС)* и на основание чл. 155, ал. 1, т. 23 от Закона за водите, относно гореописаното инвестиционно предложение, Ви уведомявам, че същото е **допустимо** спрямо режимите, определени в утвърдените План за управление на речните басейни (2016-2021 г.) и План за управление на риска от наводнения (2022-2027 г.) на ЗБР при спазване разпоредбите на Закона за водите и условията, описани в настоящото становище.

1. Предмет на инвестиционното предложение е добив на скалнооблицовъчни материали - гнайси в находище „Кюмк", с. Крушево, общ. Гърмен, област Благоевград. Площта на находището е 40,5 дка, към което има допълнителна обслужваща площ – 21,4 дка, като общата проектоконцесионната площ е 61,9 дка. Инвестиционното предложение е следствие на извършено геоложко проучване след получено Разрешение № 581/02.12.2021 г. на Министъра на енергетиката и сключен Договор на 07.06.2022 г. със същото ведомство за проучване на скалнооблицовъчни материали - подземни богатства по чл.2, ал. 1, т.6 от Закона за подземните богатства /ЗПБ/ в площ „Кюмк", разположена в землището на с. Крушево, община Гърмен, област Благоевград, за две години. Основните процеси, свързани с инвестиционното намерение са добивни работи по открит безвзривен кариерен способ за дейностите в находище „Кюмк". Инвестиционното предложение обхваща следните дейности - откривни работи, добив на скалнооблицовъчни материали - гнайси, транспортирането им до

депо, извън проектоконцесионната площ, и рекултивация на проектната концесионната площ за срок от 35 години. Площта на находище „Кюмк“ е 40453,5 м² (40,5 дка), а допълнителната обслужваща площ 21433,7 м² (21,4 дка), при което общата проектоконцесионната площ е 61887,2 м² (61,9 дка). В площта на находището ще се извършва добив на гнайси, по открит кариерен способ в обем от 5000 м³ годишно. Максимално полезна дебелина на запасите и ресурсите за находището ще бъде до 12 м от повърхността на терена. Най-високата кота за находището е котата горнище - 980 м, а най-ниската кота долнище ще бъде на 12 м под повърхността на терена, както за запасите, така и за ресурсите от находището. Минните работи ще се конкретизират подробно след получаване на концесия за добив от находището и след съгласувани Цялостен и годишен проект за експлоатация на находището, както и Цялостен и годишен проект за рекултивация и План за управление на минните отпадъци, съгласно Закона за подземните богатства. Рекултивацията ще бъде техническа - поетапно връщане на отпадъка от преработената суровина и откривката в отработените пространства и биологична рекултивация. При възможност за отделяне на почвения слой, същият ще се съхранява на депо, след което ще се използва за биологичната рекултивация. По време на експлоатацията на находището ще се извършва добив на гнайси от земните недра, чието общо доказано количество на запаси и ресурси е 459313,3 м³.

2. Засегнатите почви в проектоконцесионната площ (61,9 дка) ще бъдат рекултивирани. За питейно-битови нужди на работещите ще се доставя бутилирана вода; Производственото водоснабдяване не се налага. При необходимост, вода за оросяване на пътищата или добивните участъци, което ще се извършва в сухо и ветровито време за снижаване на праховите емисии, ще бъде осигурена чрез договор с фирма със съответното разрешително за ползване на промишлена вода. Водата ще се доставя до кариерата с цистерна.

Възложителят посочва, че при геоложкото проучване в проучвателните изработки не са достигнати подпочвени води. Експлоатацията ще се извършва на дълбочина до 12 м от повърхността на терена, която е над нивото на съвременния ерозионен срез на повърхностните води в околните деретата. Находището ще се разработва и над нивото на подземните води и няма опасност разработката да доведе до замърсяването им. Не се очаква оводняване на кариерните участъци, тъй като има възможност за свободно оттичане на дъждовните води. Експлоатацията не е свързана с дейности, отделящи отпадни и замърсени води.

3. Площта на находище “Кюмк”, в която ще се реализира ИП, попада в обхвата на подземно водно тяло *„Пукнатинно-карстови води в Сатовчански карстов басейн, Долнодряновски плутон“* с код BG4G0001Pt1030. В ПУРБ на ЗБР (2016-2021г.) тялото е оценено в добро състояние по отношение на химичен и количествен статус. Общата екологична цел за опазване на околната среда за него е поддържане на доброто му състояние.

Съгласно информацията за състоянието на подземните водни тела в проект на ПУРБ (2022-2027), цитираното подземно водно тяло е оценено в добро химично и добро количествено състояние. Поставената екологична цел за него е запазване, поддържане и недопускане на влошаване на добро количествено състояние

4. Площ „Кюмк“ попада в границите на зони за защита на водите по чл.119а, а именно:

✓ по чл.119а, ал.1, т.1 от Закона за водите - подземно водно тяло *„Пукнатинно-карстови води в Сатовчански карстов басейн, Долнодряновски плутон“* с код на зоната за защита на водите, предназначени за питейно-битово водоснабдяване BG4DGW0001PT1030.

✓ Площ “Кюмк" не попада в границите на защитени територии по смисъла на Закона за защитените територии. Площ “Кюмк не попада и в границите на защитени зони (Натура 2000 места) по смисъла на Закона за биологичното разнообразие (ЗБР).

5. Площ “Кюмк" землище на с. Крушево, община Гърмен, в която ще се реализира

добивът, не попада в санитарно-охранителни зони около водовземни съоръжения за питейно-битово водоснабдяване и/или около водовземни съоръжения за минерални води по смисъла на чл. 119, ал. 4 от Закона за водите.

6. Мерки в ПУРБ на ЗБР (2016-2021 г.) – В Приложение 7.2.г. „Програма от мерки за повърхностни и подземни водни тела“ от Раздел VII, са разписани мерки, основни и допълващи, с които се цели поддържане и постигане на добро състояние на водните тела, чрез изпълнение на конкретни действия.. За всички повърхностни и подземни тела, на ниво РБУ, са разписани мерки „Предотвратяване на влошаването на състоянието на водите от проекти и дейности на етап инвестиционните предложения“, която се изпълнява чрез действие РМ_9_2 - недопускане реализацията на инвестиционни предложения, водещи до негативна промяна на състоянието на водните тела и „Забрани и ограничения за изпълнение на дейности в зоните за защита на питейните води и в определените санитарно-охранителни зони (СОЗ) и буферните зони около водовземните съоръжения/системи“, която се изпълнява чрез действие DW_1_2 - Контрол на ограниченията и забраните в границите на СОЗ и зоните за защита на питейни води

**Подробна информация е представена в Приложение 7.2.г., Раздел VII, ПУРБ 2016-2021 г., публикуван на сайта на БД ЗБР.*

При реализиране на дейностите предмет на инвестиционното предложение, е необходимо да се вземат предвид и общите мерки за предотвратяване, намаляване или възможно най-пълно отстраняване на предполагаеми неблагоприятни последствия, съгласно Становище по Екологична оценка № 4-2/2016г. на ПУРБ на ЗБР (2016-2021г.).

• По време на строителни дейности за изпълнение на структурните мерки да се избира подходяща транспортна техника за превоз на прахообразни маси от изкопно-насипни дейности; маршрутите, по които ще преминава транспортната техника, да се подбират така, че въздействието на емисиите от тях да се сведе до минимум; да се използва технически изправна механизация.

Следва да се има предвид, че на 30.03.2024г. е публикуван и обявен на обществеността за консултации и писмени становища Проект на ПУРБ 2022-2027г., който ще бъде с период на действие до 2027 г., и е на разположение на всички заинтересовани страни за консултации, становища и предложения в срок от шест месеца до 30.09.2024 г. Проектът на ПУРБ и Програмата от мерки към него са публикувани и публично достъпни на интернет страницата на БД ЗБР: www.wabd.bg, в секция ПУРБ, ПУРБ на ЗБР (2022-2027).

7. Мерки в ПУРН на ЗБР (2022-2027 г.)– Към настоящия момент е одобрен Плана за управление на риска от наводнения (ПУРН) за Западнобеломорски район за басейново управление, за периода 2022-2027г., изготвен на основание чл. 146о, ал. 1 от Закона за водите, с актуализирани РЗПРН, утвърдени със Заповед № РД-802/10.08.2021 г. на Министъра на околната среда и водите. При отразяване на находище „Кюмк” в Географската информационна система на БДЗБР, се установи, че същият не попада в райони със значителен потенциален риск от наводнения по чл. 5 от Директивата за наводненията.

В ПУРН на ЗБР (2022-2027) в Приложение Ж е разработена програма от мерки, насочена към намаляване на риска от наводнения, като част от мерките са планирани за конкретни РЗПРН, а други са общи за района на басейново управление (РБУ) и могат да бъдат прилагани и на места извън РЗПРН.

8. Информация за свободните водни ресурси в частта от подземно водно тяло, от което се предвижда водовземане (чрез съществуващи или чрез нови съоръжения), опасността от замърсяване на подземните води в процеса на изграждане на нови тръбни (сондажни) кладенци и изисквания за предотвратяване на замърсяването – **неприложимо.**

9. Информация за съществуващи или разрешени въздействия върху водното тяло в

района, конто трябва да бъдат взети предвид при последваща процедура по глава шест от ЗООС – Четири броя инвестиционни предложения сходни с разглежданото ИП са съгласувани спрямо режимите, определени в ПУРБ (2016-2021 г.) и ПУРН (2016-2021 г.) на ЗБР в землището на с. Крушево, общ. Гърмен. В ИП няма посочени дейности, свързани с водовземане и/или ползване на повърхностен и/или подземен воден обект. Актуалните регистри на разрешителни и решения, издадени от БДЗБР с център гр. Благоевград са налични на интернет страницата на БДЗБР в раздел Регистри.

10. Забрани и ограничения, предвидени от Закона за водите (ЗВ):

➢ За недопускане и предотвратяване на замърсявания и аварии, по отношение на повърхностите и подземните води е необходимо спазване па изискванията на чл. 131 от Закона за водите: *При аварийни случаи, създаващи предпоставки за замърсяване на водите, собственикът или лицето, експлоатиращо обекта - източник на замърсяване, включително хвостохранилища, иламохранилища и насипища, е длъжно да вземе необходимите мерки за ограничаване или ликвидиране на последиците от замърсяването съгласно предварително изготвен авариен план и незабавно да уведоми басейновите дирекции и органите на Министерството на вътрешните работи.*

➢ В случай на водоотлив да се има предвид, че дейностите по дрениране, инфилтриране и отнемане на естествени ресурси, касаещи подземните води, подлежат на разрешителен режим, съгласно чл. 44 и чл. 46, освен в случаите разписани по чл. 58. ал. 1, т. 6 от ЗВ.

➢ За опазване па подземните води от замърсяване се прилагат разпоредбите на чл. 46. ал. 2 и чл. 118а. ал. 1, т. 2, т. 3 и т. 4 от ЗВ: *обезвреждането, включително депонирането на приоритетни вещества, които могат да доведат до непряко отвеждане на замърсители в подземните води; други дейности върху повърхността на подземния воден обект, които могат да доведат до непряко отвеждане на приоритетни вещества в подземните води; използването на материали, съдържащи приоритетни вещества; при изграждане на конструкции, инженерно-строителни съоръжения и други, при които се осъществява или е възможен контакт с подземни води.*

➢ В случай на водовземане от подземни и/или повърхностни водни обекти, както и за заустване на отпадъчни (рудничии) води в повърхностни водни обекти е необходимо провеждането на съответните процедури за издаване на разрешителни по реда на Глава четвърта от Закона за водите.

➢ В изпълнение на разпоредбите на чл. 156а, ал. 1, т. 2 от Закона за водите е необходимо на всички етапи от планирането, проектирането и експлоатацията на находище „Кюмк", землище на с. Крушево, община Гърмен при експлоатация и изземване на цитираните участъци от находището да се предвидят мерки, обезопасяващи водите в подземното водно тяло от замърсяване.

➢ Съгласно разпоредбите на чл. 116 от Закон за водите, - всички води и водни обекти се опазват от изтощаване, замърсяване и увреждане, с цел поддържане на необходимото количество и качество на водите и здравословна околна среда, съхраняване на екосистемите, запазване на ландшафта и предотвратяване на стопански щети;

➢ Съгласно разпоредбите на чл. 61, ал. 1, т. 1, буква „в" от *Наредба 1/10.10.2007 г. за проучване, ползване и опазване на подземните води,* опазването на подземните води от замърсяване и влошаване се извършва, чрез прилагане на забраните по чл. 118а., ал. 1 от Закон за водите за: други дейности върху повърхността и в подземния воден обект, които могат да доведат до непряко отвеждане на приоритетни вещества в подземните води, **включително разкриване на нивото на подземните води на повърхността.**

11. Мотивирана оценка на значителното въздействие върху водите и водните екосистеми: Реализацията на инвестиционното предложение няма да окаже негативно влияние върху водите в района и върху заложените цели за поддържане на тяхното добро състояние, при условие, че бъдат спазени следните условия:

- ✓ идентифициране на ниска степен на риск от осушаването на подземното водно тяло;
- ✓ опазване на подземните води като основен източник за осигуряване на вода с питейни качества;
- ✓ предприемане на мерки за предотвратяване на възможно изтичане на руднични води при извършване минните дейности;
- ✓ да не се допуска замърсяването на води със строителни материали и горивосмазочни материали от строителната техника.

12. Заключение относно приложимостта на чл. 93, ал. 9, т. 3 от ЗООС.

Предвид характера на дейностите предмет на представеното за разглеждане инвестиционно предложение считам, че чл. 93, ал. 9, т. 3 от ЗООС е неприложим.

26.9.2024 г.

Станислава Иванова
Директор на БДЗБР
Signed by: STANISLAVA IVANOVA IVANOVA



ЕКОНТ

1 от 1 пратки

5300726645543 ден за разнос: 15.12.2025г

ПОДАТЕЛ **приета:**

(2904) Гоце Делчев Панаирски ливади

С. Х. Болгур

тел.*******542

ПОЛУЧАТЕЛ зона: **8**

(27018) Благоевград - Стилиян Марков РЦ27003

Р. Благоевград, Деловодство
Благоевград, ул. Свобода 1, тел.*******081

брой: 1, тегло: 0.10, тар. код: 3 ДА СЕ ВЗЕМЕ ВХОДЯЩ НОМЕР

части: 5300726645543

Куриерска услуга:

ПЛАЩАНЕ **Общо: изплати 0.00лв / 0.00€**

Услуги: 0.00лв НП: 0.00лв ()

Доставка на пратка съгласно общите условия на ЕКОНТ ЕКСПРЕС АД публикувани на http://www.econt.com