ОБЩ УСТРОЙСТВЕН ПЛАН
НА ОБЩИНА ГЪРМЕН - ОКОНЧАТЕЛЕН ПРОЕКТ
СХЕМА НА КУЛТУРНОТО НАСЛЕДСТВО М 1:50 000



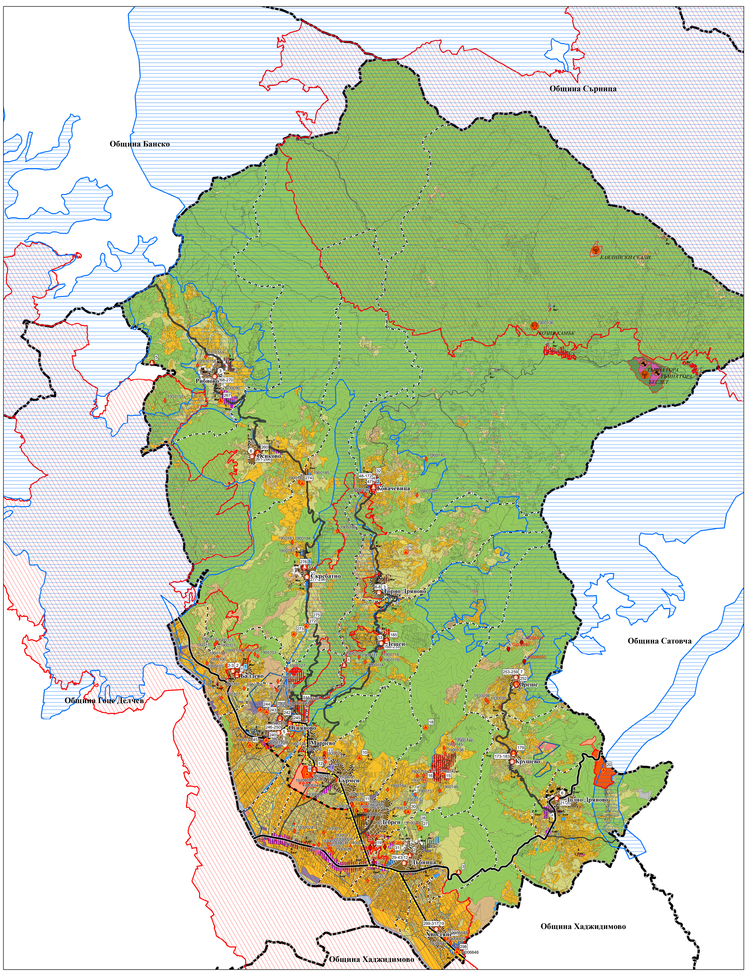

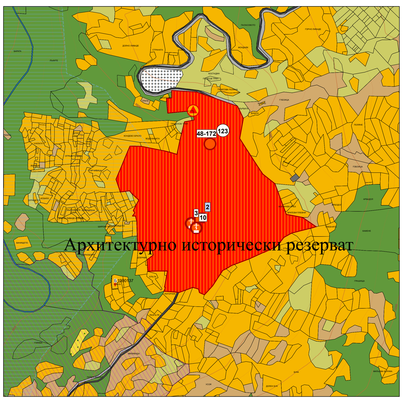

Архитектурно- исторически резерват с.Ковачевица

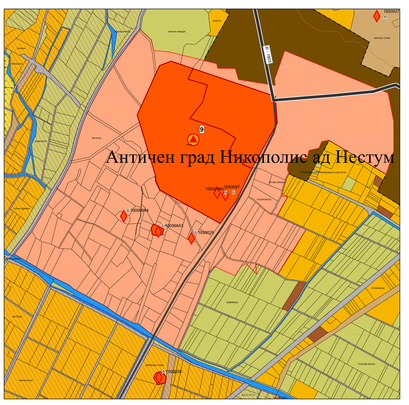

Античен град "Никополис Ад Нестум " с. Гърмен



Праисторическо и тракийско светилище
с.Долно Дряново

Граници
- Общинска граница
- Землищна граница
- Граница на населено място

Транспортна инфраструктура
- РПМ III клас
- Общински път

Санитарно охранителни зони
- СОЗ - Минерални извори
- СОЗ - Питейно-битови води

Обекти на подземни богатства
- Добив на полезни изкопаеми
- Концесии за добив на подземни богатства

Територии с общо предназначение
- Населени места
- Жилищни функции
- Обществено-обслужващи функции
- Производствена дейности
- Складови дейности
- Рекреационни дейности, курорти и вилни зони
- Природна забележителност
- Озеленяване, паркове и градини
- Спорт и атракции
- Комунално обслужване и стопанство
- Недвижима културна ценност/археология/
- Гробищен парк

Земеделски територии
- Обработваеми земи - ниви
- Обработваеми земи - трайни насаждения
- Необработвани земи
- Пасища, ливади и мери

Горски територии
- Горски територии
- Защитни гори
- Стопански гори

Водни територии
- Водни площи

Транспорт и комуникации
- Транспорт и комуникации

Техническа инфраструктура
- Техническа инфраструктура
- Техническа инфраструктура - водни течения/съоръжения

Нарушени територии
- Нарушени територии

Защитени зони и територии
- Защитена територия - резерват
- Защитена местност
- Подържан резерват
- Природна забележителност
- Защитена зона по НАТУРА 2000 по Директива за местообитанията /SCI/
- Защитена зона по НАТУРА 2000 по Директива за птиците /SPA/

ОБЕКТИ И ТЕРЕНИ НА НЕДВИЖИМОТО КУЛТУРНО НАСЛЕДСТВО

Недвижими културни ценности /НКЦ/съгласно даннитеот съхранявания в НИКН Национален публичен регистъра недвижимите културни ценности
- Археологически НКЦ
- Археологически НКЦ - актуална информация 2023г.
- Джамии - Архитектурно строителни НКЦ
- Църкви - арх.строителни и художествени НКЦ
- НИНКН АРХ. СТРОИТЕЛНИ НКЦ
- Паметници и исторически места

Военни паметници - анкетни карти на ОА Благоевград
- Военни паметници

Археологически обекти /АНКЦ/ в Автоматизираната информационна система "Археологическа карта на България"
- АНКЦ ПО СПИСЪК НА АКБ Актуална информация -2023г.
- АНКЦ ПО СПИСЪК НА АКБ

Територии на НКЦ с особена защита
- АРХИТЕКТУРЕН РЕЗЕРВАТ
- ТЕРИТОРИЯ НА АНКЦ
- ТЕРИТОРИИ ЗА ОХРАНИТЕЛНА ЗОНА

Етикети
1000056789 А - № на рег. картони режим за устр. защита
256 - № в списък на НИНК Н
60 - Брой НКЦ
2 - № в списък на военните паметници
1000056789 А рег. картони - актуална информация 2023г.

Списък на недвижими културни ценности /НКЦ/ съгласно данните от съхранявания в НИНКН Национален публичен регистър на недвижимите културни ценности - актуална информация към 2023г.



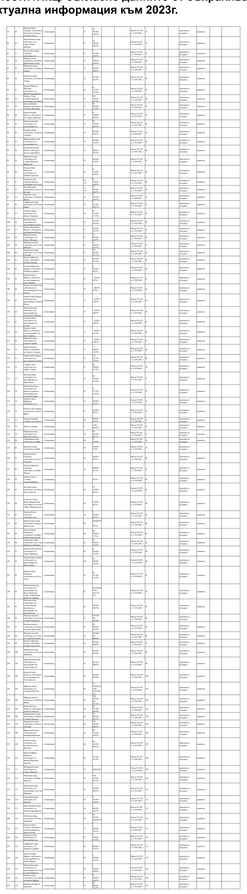



Нас. място	Описание	Вид	Местоположение
с. Балдево	В памет на загиналите през 1903г.	Паметник	На площада пред кметството
с. Ковачевица	В памет на загиналите във войните	Паметна плоча	На фасадата на кметството
с. Скрът-бяло	В памет на загиналите във войните 1912г. - 1918 г.	Паметна плоча	На фасадата на кметството

Списък на военните паметници от ОА Благоевград



Списък на регистрираните археологически обекти/АНКЦ/ в Автоматизираната информационна система "Археологическа карта на България



Списък на регистрираните археологически обекти /АНКЦ/ в АИС -АКБ, актуална информация към 2023г.

ОБЕКТ	ОБЩ УСТРОЙСТВЕН ПЛАН НА ОБЩИНА ГЪРМЕН ОКОНЧАТЕЛЕН ПРОЕКТ
ЧАСТ/ЧАСТИ	СХЕМА КУЛТУРНОТО ИСТОРИЧЕСКО НАСЛЕДСТВО
ВЪЗЛОЖИТЕЛ	ОБЩИНА ГЪРМЕН
РЪКОВОДИТЕЛ ПРОЕКТАНТА	арх. Доротея Тотева
	арх. Стефан Мончев
	инж. Катина Цонева
	инж. Тина Попова
	инж. Христо Христов
	инж. Атанас Атанасов
	инж. Денка Дракова
	г.ик. Елица Христова
	ст. Валерия Тенчова
	Емил Николов
ИЗПЪЛНИТЕЛ ДИР.	арх. Иван Бибов

НАЦИОНАЛЕН ЦЕНТЪР ЗА ТЕРИТОРИАЛНО РАЗВИТИЕ - ЕАД

НОМЕР: 3
МАЩАБ: 1:50 000
ДАТА: 12.2023
ЛИСТ 3/12